

Prot.: 0040139  
Del: 28/06/2018  
16:48:48  
Rep:  
Titolario: IX.8

P. fg  
PROVINCIA DI FOGGIA  
0 004013 920188

ATTI ORIGINALI TRINATI  
AL SECTORE M. D. S. E. T. I. N. A.  
DATA

Acquedotto Pugliese  
U - 26/06/2018 - 0066310



Provincia di Foggia

Al Dirigente Dott. Stefano Biscotti

Viale Telesforo

71122 FOGGIA (FG)

[protocollo@cert.provincia.foggia.it](mailto:protocollo@cert.provincia.foggia.it)

UFFICIO FOTOCOPIE  
28 GIU. 2018  
ARRIVO

e, p.c.

Regione Puglia

Servizio Risorse Idriche

Via delle Magnolie, 6/8 Z.I.

70026 Modugno (Ba)

Fax. 0805407870

[servizio.risorseidriche@pec.rupar.puglia.it](mailto:servizio.risorseidriche@pec.rupar.puglia.it)

**OGGETTO: RICHIESTA di RINNOVO dell'Autorizzazione per l'utilizzazione dei fanghi in agricoltura ai sensi del D. Lgs. 27 gennaio 1992 n. 99 e della Legge Regionale 28 aprile 1995, n. 29.**

**PREMESSO**

- che l'Acquedotto Pugliese S.p.A., in qualità di gestore del SERVIZIO IDRICO INTEGRATO, garantisce la conduzione degli impianti depurativi delle acque reflue urbane a servizio dei Comuni della Provincia di Foggia;
- che l'attività di conduzione impiantistica determina la produzione di fanghi sottoposti a trattamento biologico in modo da ridurre in maniera rilevante il loro potere fermentiscibile e gli inconvenienti sanitari della loro utilizzazione;

- che Codesta Provincia aveva autorizzato la società Pura Depurazione S.r.l. (società interamente controllata da Acquedotto Pugliese S.p.A.) all'utilizzazione dei fanghi in agricoltura come da elenco riportato nella nota della Provincia di Foggia prot.n. 2014/0068934 del 09/10/2014 (cfr Allegato 1);

- che Codesta Provincia con **determinazione n° 2489 del 09.10.2014**, ha volturato le autorizzazioni intestate alla società Pura Depurazione S.r.l. direttamente ad Acquedotto Pugliese S.p.A. a seguito di fusione per incorporazione della stessa società Pura Depurazione S.r.l. in Acquedotto Pugliese S.p.A.;

- che Codesta Provincia con medesima **determina n° 2489 del 09.10.2014** fissava al **16/09/2018** il termine di validità dei provvedimenti di autorizzazione alla riutilizzo in agricoltura per i seguenti impianti depurativi: Accadia, Alberona, Anzano Di Puglia, Apricena, Ascoli Satriano 1, Ascoli Satriano 2, Borgo Incoronata – Foggia, Borgo Liberta' – Cerignola, Borgo Mezzanone - Manfredonia, Cagnano Varano, Candela, Carapelle, Carlantino, Carpino, Casalnuovo Monterotaro, Casavecchio Di Puglia, Castelluccio dei Sauri, Castelluccio Val Maggiore, Castelnuovo della Daunia, Celenza Valfortore, Celle San Vito, Chieti, Chieti Marina, Deliceto, Faeto 1, Faeto 2, Ischitella, Lesina, Lido del Sole, Lucera – 1, Lucera – 2, Mattinata, Monte S. Angelo – 1, Monte s. Angelo – 2, Monteleone di Puglia, Motta Montecorvino, Ortona, Orsara Di Puglia, Ortanova, Panni, Peschici, Pietra Montecorvino, Rignano Garganico, Rocchetta S'Antonio, Rodi Garganico, Roseto Valfortore, San Giovanni Rotondo, San Marco La Catola, San Paolo Civitate, Sannicandro Garganico, Sant' Agata Di Puglia, Serracapriola, Stornara, Stornarella, Troia, Vico Garganico, Vieste, Volturino, Zapponeta, Cerignola, Foggia, Manfredonia

nia, San Severo;

- che con Determina n° 231 del 09.02.2015 autorizzava Acquedotto Pugliese S.p.A. all'utilizzo dei fanghi di depurazione in agricoltura provenienti dal nuovo impianto di depurazione di San Marco in Lamis sito in contrada Foresta Iancuglia e/o Cave di Pietre sulla SS 272 Km 13,500 con scadenza al **16/09/2018**;

- che la gestione dell'impianto di depurazione a servizio del Comune di Bovino è stata trasferita dal Comune all'Acquedotto Pugliese S.p.A. in data 29/04/2017;

### CONSIDERATO

- che il D.Lgs. 27 gennaio 1992 n°99 disciplina l'utilizzazione dei fanghi di depurazione in agricoltura;

- che l'art. 1 comma 1 della Legge Regionale n°29 del 28 aprile 1995 delega le Province, per territorio di rispettiva competenza, all'esercizio delle funzioni di cui al comma 1, punto primo, dell'art. 6 del D.Lgs. 27 gennaio 1992 n°99, relativamente al rilascio delle autorizzazioni per l'utilizzazione dei fanghi di depurazione in agricoltura;

- che i fanghi di depurazione costituiscono, per definizione, rifiuti speciali ex art. 184, comma 2, lett. g, del D.Lgs. 152/2006;

- che il Piano Regionale di gestione dei Rifiuti Speciali, adottato con D.G.R. 2668 del 28.12.2009, aggiornato nel 2015, rimanda ad un Piano Straordinario per la gestione dei fanghi da depurazione, per il quale è stato istituito apposito gruppo di lavoro con delibera di Giunta n. 2460/2008;

- che nelle more la costante produzione di fanghi di depurazione e la mole dei fanghi prodotti costituiscono una criticità per la chiusura del ciclo di vita

dei rifiuti;

- che la normativa nazionale incentiva il riutilizzo dei rifiuti come scelta preferenziale, nella "gerarchia" delle possibili destinazioni (art. 179 del D.Lgs. 152/2006) ;

- che le condizioni di riutilizzo dei fanghi di depurazione sono dettate dal D.Lgs. 99/1992, allegato I B, integrate, sotto alcuni profili, dalla L.R. 29/1995;

- che i fanghi di depurazione prodotti dagli impianti sopra indicati, in quanto provenienti dalla depurazione di acque reflue prodotte dal metabolismo umano, da attività domestiche ed assimilate ed in minima incidenza da attività produttive sono assimilabili ai fanghi prodotti dalla depurazione di reflui civili ai sensi del D.Lgs. 99/1992 ed in quanto tali sono idonei al riutilizzo in agricoltura;

- che come previsto dall'art.9, comma 1 lettera b) e comma 3. del D. Lgs. 27 gennaio 1992 n. 99, preliminarmente all'attività di riutilizzazione agronomica si provvederà ad effettuare specifica notifica completa delle seguenti informazioni:

- gli estremi dell'impianto depurativo di provenienza dei fanghi;
- i dati analitici dei fanghi per i parametri indicati all'allegato I B integrati del D.Lgs. 99/1992 come integrati dalla L.R. 29/21995;
- l'identificazione, sui mappali catastali e la superficie dei terreni sui quali si intende applicare i fanghi;
- i dati analitici dei terreni, per i parametri indicati all'allegato II A del D.Lgs. 99/1992 ;
- le colture in atto e quelle previste;



- le date previste per l'utilizzazione dei fanghi;
- il consenso allo spandimento da parte di chi ha il diritto di esercitare attività agricola sui terreni sui quali si intende utilizzare i fanghi;
- il titolo di disponibilità dei terreni ovvero dichiarazione sostitutiva di atto di notorietà;

ed inoltre:

- la cartografia per la verifica ed esclusione di aree agricole vulnerabili da nitrati (Bollettino Regionale n. 22 del 17/02/2017);
- la cartografia per esclusione della pericolosità idraulica;
- la cartografia per esclusione zone soggette a vincoli SIC e ZPS
- tutte le ulteriori informazioni secondo la normativa nazionale e regionale vigente in occasione della fase di notifica delle operazioni di spandimento;

#### **CHIEDE**

- ai sensi dell'art. 9 del D. Lgs. 99/92, una nuova autorizzazione per il depuratore di Bovino ed il rinnovo delle autorizzazioni già emesse da codesta Provincia per l'utilizzo in agricoltura dei fanghi stabilizzati provenienti dagli impianti depurativi di seguito elencati: Accadia, Alberona, Anzano Di Puglia, Apricena, Ascoli Satriano 1, Ascoli Satriano 2, Borgo Incoronata – Foggia, Borgo Liberta' – Cerignola, Borgo Mezzanone - Manfredonia, Cagnano Varano, Candela, Carapelle, Carlantino, Carpino, Casalnuovo Monterotaro, Casavecchio Di Puglia, Castelluccio dei Sauri, Castelluccio Val Maggiore, Castelnuovo della Daunia, Celenza Valfortore, Celle San Vito, Chieuti, Chieuti Marina, Deliceto, Faeto 1, Faeto 2, Ischitella , Lesina, Lido del Sole, Lucera – 1, Lucera – 2, Mattinata, Monte S. Angelo – 1, Monte s. Angelo – 2, Monteleone di Puglia, Motta Montecorvino, Ortona, Orsara Di Puglia, Ortanova,



Panni, Peschici, Pietra Montecorvino, Rignano Garganico, Rocchetta S'Antonio, Rodi Garganico, Roseto Valfortore, San Giovanni Rotondo, San Marco La Catola, San marco in Lamis, San Paolo Civitate, Sannicandro Garganico, Sant' Agata Di Puglia, Serracapriola, Stornara, Stornarella, Troia, Vico Garganico, Vieste, Volturino, Zapponeta, Cerignola, Foggia, Manfredonia, San Severo;

- ai sensi dell'art. 9 comma 2 lettera a)- *“la tipologia dei fanghi da utilizzare”* del D. Lgs. 99/92 si comunica che:

- non sono intervenuti elementi sostanziali che hanno modificato la tipologia dei fanghi da utilizzare in agricoltura;

- i fanghi da utilizzare in agricoltura rispetteranno le caratteristiche dettate dal D.lgs. 99/92 e della Legge Regionale n°29 del 28 aprile 1995;

- i fanghi dei seguenti impianti sono sottoposti a trattamento di stabilizzazione aerobico: Accadia, Alberona, Anzano Di Puglia, Apricena, Ascoli Satriano 1, Ascoli Satriano 2, Borgo Incoronata – Foggia, Borgo Liberta' – Cerignola, Borgo Mezzanone - Manfredonia, Bovino, Cagnano Varano, Candela, Carapelle, Carlantino, Carpino, Casalnuovo Monterotaro, Casalvecchio Di Puglia, Castelluccio dei Sauri, Castelluccio Val Maggiore, Castelnuovo della Daunia, Celenza Valfortore, Celle San Vito, Chieuti, Chieuti Marina, Deliceto, Faeto 1, Faeto 2, Ischitella , Lesina, Lido del Sole, Lucera – 1, Lucera – 2, Mattinata, Monte S. Angelo – 1, Monte s. Angelo – 2, Monteleone di Puglia, Motta Montecorvino, Ortona, Orsara Di Puglia, Ortanova, Panni, Peschici, Pietra Montecorvino, Rignano Garganico, Rocchetta S'Antonio, Rodi Garganico, Roseto Valfortore, San Giovanni Rotondo, San Marco La Catola, San Marco in Lamis, San Paolo Civitate, Sannicandro Garganico, Sant' Agata Di

Puglia, Serracapriola, Stornara, Stornarella, Troia, Vico Garganico, Vieste, Volturino, Zapponeta;

- i fanghi dei seguenti impianti sono sottoposti a trattamento di stabilizzazione anaerobico: Cerignola, Foggia, Manfredonia, San Severo;

- ai sensi dell'art. 9 comma 2 lettera b) - "*le colture destinate all'impiego dei fanghi*" del D. Lgs. 99/92, si comunica che:

- le colture destinate all'impiego dei fanghi saranno del tipo erbaceo o arboreo nel rispetto dei divieti di cui all'art. 4 del D. Lgs 99/92 e delle successive norme regionali vigenti e che potranno essere emesse nel corso del periodo di validità dell'autorizzazione;

- ai sensi dell'art. 9 comma 2 lettera c) - "*le caratteristiche e l'ubicazione dell'impianto di stoccaggio dei fanghi*" del D. Lgs. 99/92, si comunica che:

- I fanghi che si intendono utilizzare in agricoltura provengono dagli impianti di depurazione sopra indicati. Presso tali impianti non si eseguono attività di stoccaggio come definite alla lettera aa) dell'art.183 comma 1 del D.Lgs.152/2006;

- Si allega una scheda sintetica con indicazione, per ciascun impianto di depurazione, delle potenzialità in termini di Abitanti Equivalenti, delle tipologie di trattamento ed ubicazione (cfr Allegato 2);

- Si allega in formato digitale l'elenco e la posizione degli impianti per eventuale visualizzazione sul SIT di proprietà della Provincia (cfr Allegato 3);

- ai sensi dell'art. 9 comma 2 lettera d)- "*le caratteristiche dei mezzi impiegati per la distribuzione dei fanghi*" del D. Lgs. 99/92, si comunica che:

- la società Acquedotto Pugliese S.p.A affiderà a ditte specializzate del

settore, iscritte all'Albo Gestori Ambientali di riferimento, le operazioni di raccolta e spandimento sul suolo, per fini agronomici, dei fanghi di depurazione prodotti;

- i fanghi, una volta stabilizzati aerobicamente / anaerobicamente e disidratati, così da consentirne il trasporto, verranno prelevati mediante l'ausilio di cassoni scarrabili e trasportati con mezzi idonei ed autorizzati ex D.Lgs. 152/2006, art. 212. Per lo spargimento si utilizzeranno carri spandiletame;

**Elenco allegati:**


- Allegato 1: nota della Provincia di Foggia prot.n. 2014/0068934 del 09/10/2014;
- Allegato 2: scheda sintetica con indicazione, per ciascun impianto di depurazione, delle potenzialità in termini di abitanti equivalenti, della tipologia di scarico delle acque reflue trattate, delle tipologie delle singole stazioni di trattamento presenti presso i depuratori;
- Allegato 3: cartella contenente shape-file con l'elenco e la posizione degli impianti per eventuale visualizzazione sul SIT di proprietà della Provincia di Foggia.

Distinti saluti.

Bari, li 25/06/2018

Il Responsabile Unità Tecnica  
della Direzione Reti Impianti

Ing. Piervito Lagioia





RACCOMANDATA A.R.



*Eng. Caruso*

## PROVINCIA DI FOGGIA

Piazza XX Settembre, 20 - Foggia  
Partita IVA e Cod. Fisc. 00374200715

Settore: Ambiente.

**OGGETTO: DECRETO LEGISLATIVO N° 99/92 E LEGGE REGIONALE 29/95 - PASSAGGIO DI CONTINUITÀ DELL'AUTORIZZAZIONE ALL'UTILIZZO DEI FANGHI INAGRICOLTURA PROVENIENTI DAGLI IMPIANTI COMUNALI DELLA PROVINCIA DALLA PURA DEPURAZIONE S.R.L. DI BARI ALL'ACQUEDOTTO PUGLIESE S.P.A. DI BARI.**


SPETT. ACQUEDOTTO PUGLIESE S.p.A.  
VIA COGNETTI, 36  
70123 **BARI**

SPETT. ACQUEDOTTO PUGLIESE S.p.A.  
VIA SCILLITANI, 5  
71100 **FOGGIA**  
Alla c.a. Ing. V. Santoro - G. Cagno

SPETT. ARPA  
VIA G. ROSATI, 139  
71100 **FOGGIA**

Alla REGIONE PUGLIA  
ASSESSORATO AMBIENTE  
Via delle Magnolie, 6/8  
Ex Enaip - Z.I.  
71023 **MODUGNO (BA)**

AQP (Acquedotto Pugliese)



In riferimento all'autorizzazione di cui all'oggetto, il Dirigente Responsabile del Servizio Ambiente, con determina n. 2489 del 09.10.2014, esecutiva a termini di legge, ha determinato quanto segue:

- di poter concedere all'ACQUEDOTTO PUGLIESE S.p.A. con sede legale in Bari, alla via Cognetti 36, per passaggio di continuità gli atti autorizzativi già della Pura Depurazione s.r.l. di Bari gli impianti depurativi ricadenti nei Comuni della Provincia di Foggia per l'utilizzazione dei fanghi in agricoltura che di seguito si riportano:

Accadia - Determina n° 21 dell'08.01.2010 - scadenza 20.11.2014,

Alberona - Determina n° 2206 del 23.10.2013 - scadenza 02.09.2018,

Anzano di Puglia - Determina n° 2208 del 23.10.2013 - scadenza 02.09.2018;

Apricena - Determina n° 2210 del 23.10.2013 - scadenza 02.09.2018;

Ascoli Satriano I - determina n° 2212 - del 23.10.2013 - scadenza 02.09.2018;

Prot. 2014/0068934 del 09/10/2014  
PROVINCIA DI FOGGIA  
AMBIENTE

**Ascoli Satriano 2** - Determina n° 2213 del 23.10.2013 - scadenza 02.09.2018;  
**Biccari** - Determina n° 1192 dell'11.04.2012 - scadenza 25.03.2017;  
**Borgo Incoronata** - Determina n° 2543 del 28.11.2013 - scadenza 02.09.2018;  
**Borgo Libertà** - Determina n° 2233 del 24.10.2013 - scadenza 17.09.2018,  
**Borgo Mezzanone** - Determina n° 1171 del 17.05.2013 - scadenza 16.05.2018,  
**Cagnano Varano** - Determina n° 2544 del 28.11.2013 - scadenza 02.09.2018;  
**Candela** - Determina n° 2235 del 24.10.2013 - scadenza 15.09.2018,  
**Carapelle** - Determina n° 2236 del 24.10.2013 - scadenza 02.09.2018,  
**Carlantino** - Determina 2238 del 24.10.2013 - scadenza 05.09.2018;  
**Carpino** - Determina n° 2278 del 30.10.2013 - scadenza 05.09.2018;  
**Casalnuovo Monterotaro** - Determina n° 2279 del 30.10.2013 - scadenza 05.09.2018;  
**Casalvecchio di Puglia** - Determina n° 2280 del 30.10.2013 - Scadenza 17.09.2018,  
**Castelluccio del Sauri** - Determina n° 2281 del 30.10.2013 - scadenza 17.09.2018;  
**Castelluccio Valmaggiore** - Determina n° 2282 del 30.10.2013 - scadenza 17.09.2018;  
**Castelnuovo della Daunia** - Determina n° 3101 del 24.09.2009 - scadenza 16.09.2014,  
**Richiesta rinnovo dell'08.09.2014 prot. n° 85693 pervenuta a questo Ente il 09.09.2014 prot. 61022;**  
**Celenza Valfortore** - Determina 3099 del 24.09.2009 - scadenza 16.09.2014,  
**Richiesta rinnovo dell'08.09.2014 prot. n° 85693 pervenuta a questo Ente il 09.09.2014 Prot. n° 61022,**  
**Celle San Vito** - Determina n° 2308 del 31.10.2013 - scadenza 02.09.2018;  
**Cerignola** - Determina n° 2309 del 31.10.2013 - scadenza 02.09.2018,  
**Chienti** - Determina n° 2310 del 31.10.2013 - scadenza 02.09.2018,  
**Chienti Marina** - Determina n° 1476 del 24.06.2013 - scadenza 04.06.2018;  
**Deliceto** - Determina n° 2311 del 31.10.2013 - scadenza 17.09.2018;  
**Faeto 1** - Determina n° 2312 del 31.10.2013 - scadenza 02.09.2018;  
**Faeto 2** - Determina n° 2334 del 05.11.2013 - scadenza 17.09.2018,  
**Foggia** - Determina n° 2335 del 05.11.2013 - scadenza 02.09.2018;  
**Ischitella** - Determina n° 173 del 05.02.2013 - scadenza 28.01.18,  
**Lesina-Poggio Imperiale** - Determina n° 2336 del 05.11.2013 - scadenza 02.09.2018;  
**Lido del Sole** - Determina n° 277 del 31.01.2011 - scadenza 25.01.2016;  
**Lucera 1** - Determina n° 2337 del 05.11.2013 - scadenza 02.09.2018,  
**Lucera 2** - Determina n° 2338 del 05.11.2013 - scadenza 02.09.2018,  
**Manfredonia** - Determina n° 2388 del 12.11.2013 - scadenza 02.09.2018;  
**Margherita di Savoia** - Determina n° 2546 del 28.11.2013 - scadenza 02.09.2018;  
**Mattinata** - Determina n° 2389 del 12.11.2013 - scadenza 02.09.2018,  
**Monte Sant'Angelo 1** - Determina n° 2390 del 12.11.2013 - scadenza 15.09.2018,  
**Monte Sant'Angelo 2** - Determina n° 2391 del 12.11.2013 - scadenza 15.09.2018,

Prot. 2014/0088934 del 09/10/2014  
PROVINCIA DI FOGGIA  
AMBIENTE

Monteleone di Puglia – Determina n° 2393 del 12.11.2013 – scadenza 17.09.2018,  
Motta Montecorvino – Determina n° 2394 del 12.11.2013 – scadenza 15.09.2018,  
Ordona – Determina n° 2396 del 12.11.2013 – scadenza 15.09.2018,  
Orsara di Puglia – Determina n° 2426 del 14.11.2013 – scadenza 05.09.2018,  
Ortanova – Determina n° 2429 del 14.11.2013 – scadenza 15.09.2018;  
Panni – Determina n° 2545 del 28.11.2013 – scadenza 02.09.2018,  
Peschici – Determina n° 2431 del 14.11.2013 – scadenza 02.09.2018,  
Pietra Montecorvino – Determina n° 2432 del 14.11.2013 – scadenza 15.09.2013,  
Rignano Garganico – Determina n° 2434 – del 14.11.2018,  
Rocchetta Sant'Antonio - Determina n° 3102 del 24.09.2009 – scadenza 16.09.2014,  
Rinnovo autorizzazione dell'08.09.2014 prot. n° 85693, pervenuto il 09.09.2014 prot. n°  
61022,  
Rodi Garganico – Determina – n° 2462 del 19.11.2014 – scadenza 02.09.2018;  
Roseto Valfortore – Determina n° 2464 del 19.11.2014 – scadenza 05.09.2018,  
San Giovanni Rotondo – Determina n° 55 del 13.01.2012 – scadenza 08.01.2017,  
San Ferdinando di Puglia – Determina n° 276 del 31.01.2011 – scadenza 25.11.2015;  
San Marco La Catola – Determina n° 2467 del 19.11.2013 – scadenza 18.11.2018,  
San Nicandro Garganico – Determina n° 2468 del 19.11.2013 – scadenza 18.11.2018,  
San Paolo Civitate – Determina n° 2490 del 21.11.2013 – scadenza 02.09.2018,  
Sa Severo-Torremaggiore – Determina n° 2491 del 21.11.2013 – scadenza 02.09.2018,  
Sant'agata di Puglia – Determina n° 2493 del 21.11.2013 – scadenza 17.09.2018,  
Serracapriola – Determina n° 2495 del 21.11.2013 – scadenza 02.09.2018;  
Stornara – Determina n° 2496 del 21.11.2013 – scadenza 05.09.2018;  
Stornarella – Determina n° 2514 del 25.11.2014 – scadenza 05.09.2018,  
Trinitapoli – Determina 2548 del 28.11.2013 – scadenza 15.09.2018,,  
Troia – Determina 2515 del 15.09.2013 - scadenza 15.09.2018,  
Vico del Gargano - Determina n° 2516 del 25.11.2013 – scadenza 02.09.2018,  
Vieste – Determina 2517 del 25.11.2013 – scadenza 02.09.2018;  
Volturara Appula – Determina n° 1474 del 24.06.2013 – scadenza 04.06.2018,  
Volturino – Determina 2518 del 25.11.2013 – scadenza 05.09.2018,  
Zapponeta – Determina 2519 del 25.11.2013 – scadenza 05.09.2018;

- Di dare atto che i presenti provvedimenti hanno validità fino al **16.09.2018**;
- Di dare atto che la **Società Acquedotto Pugliese S.p.A. Bari**, nell'esercizio dell'attività autorizzata, è tenuta al rispetto dei divieti, disposti dal combinato D.L. n. 99/92 art. 4 e L.R. n. 29/95 art. 4, che di seguito si riportano:

1) E' vietato applicare i fanghi ai terreni:

- allagati, soggetti ad esondazioni e/o inondazioni naturali, acquitrinosi o con falda acquifera affiorante, e con frane in atto;

Prot. 2014/008834 del 09/10/2014  
PROVINCIA DI FOGGIA  
AMBIENTE

- con pendii maggiori del 15%, limitatamente ai fanghi con un contenuto in sostanza secca inferiore al 30%;
- con pH minore di 5;
- con C.S.C. minore di 8 meg/100 gr;
- destinati a pascolo, a prato-pascolo, a foraggiere, anche in consociazione con altre colture, nelle 5 settimane che precedono il pascolo o la raccolta di foraggio;
- destinati all'orticoltura e alla frutticoltura i cui prodotti sono normalmente a contatto diretto con il terreno e sono di norma consumati crudi, nei 10 mesi precedenti il raccolto e durante il raccolto stesso;
- quando è in atto una coltura, ad eccezione delle colture arboree;
- quando sia stato comunque accertata l'esistenza di un pericolo per la salute degli uomini e/o degli animali e/o per la salvaguardia dell'ambiente;

2) E' vietata altresì:


- l'applicazione di fanghi liquidi con la tecnica della irrigazione a pioggia, sia per i fanghi tal quali che per quelli diluiti con acqua;
- l'utilizzazione dei fanghi su terreni agricoli nelle aree interdette allo smaltimento fra le zone individuate come aree sensibili ai nitrati di natura agricola come definiti nella parte 1 dell'allegato 1 del relativo Programma d'Azione approvato con delibera di Giunta Regionale n 19/2007;
- l'utilizzazione dei fanghi su terreni agricoli nelle aree interdette allo smaltimento a rischio idraulico secondo la definizione del Piano Stralcio di Assetto Idrogeologico l'utilizzazione dei fanghi su terreni agricoli nelle aree interdette allo smaltimento così come definite dalle carte tematiche del Piano regionale di risanamento delle acque;
- utilizzazione dei fanghi su terreni agricoli a distanze pari o inferiori a:
  - Mt. 1000 da captazioni idropotabili,
  - Mt. 500 da captazioni idriche a qualsiasi altro uso destinate;
  - Mt. 200 da corsi d'acqua superficiali,
  - Mt. 500 da autostrade e strade statali,
  - Mt. 300 da strade provinciali;
  - Mt. 100 da strade comunali,
- Di dare atto altresì che la **Società Acquedotto Pugliese S.p.A. Bari**, nell'esercizio dell'attività autorizzata è tenuta al rispetto degli obblighi per l'utilizzazione dei fanghi di cui al combinato disposto dall'art.3 del D.to L.vo n.99/92 e art.3 della L.R. n.29/95; notificare alla Provincia di Foggia ed al Comune competente per territorio, con almeno **dieci giorni di anticipo**, l'inizio delle operazioni di utilizzazione dei fanghi e, contestualmente, far tenere la documentazione di cui all'art.9, comma 3 del D.to L.vo n.99/92; istituire apposito registro con pagine numerate progressivamente e timbrate dalla Provincia sul quale dovranno essere riportate le annotazioni di cui all'art.15 del D.to L.vo n.99/92; tenere apposito registro di carico e scarico sul quale dovranno essere riportate le annotazioni di cui all'art.14 del citato D.to L.vo n.99/92; rispettare le norme

sanitarie per il personale che viene a contatto con i fanghi, disposte con regolamento regionale n.1 del 27/04/95;

- Di dare atto che la presente determinazione non comporta assunzione di oneri a carico del bilancio provinciale;
- Di notificare il provvedimento alla Regione Puglia - Assessorato Ambiente - Via delle Magnolie, 6/8 - Ex Enaip - Z.I. - 71023 Modugno (BA), all'ARPA Via Rosati 139 Foggia.

IL DIRIGENTE  
DOTT. GIOVANNI D'ATTOLI

Documento amministrativo informatizzato sottoscritto con firma digitale ai sensi dell'art 21 comma 2 del D.Lgs n 82 07/03/2005 "Codice dell'Amministrazione digitale".  
Copia stampabile ai sensi dell'art 23ter comma 5 dello stesso codice con allegato elettronico e fondo pagina mediante nostro digitale conforme alle regole tecniche emanate da DigiPA



Prot. 2014/0088934 del 09/10/2014  
PROVINCIA DI FOGGIA  
AMBIENTE

9

AQP (Acquedotto Pugliese)

ENTRATA - 16/02/2015 - 0018143



# PROVINCIA DI FOGGIA

Piazza XX Settembre, 20 - Foggia  
Partita IVA e Cod. Fisc. 00374200715

Settore: Ambiente.

**OGGETTO: REVOCA DETERMINA DIRIGENZIALE N° 102 DEL 23.01.2015.**

**D. L. N° 99/92 E L.R. N° 29/95 AUTORIZZAZIONE ALL'UTILIZZO DEI FANGHI IN AGRICOLTURA PROVENIENTI DALL'IMPIANTO DEPURATIVO A SERVIZIO DEL COMUNE DI SAN MARCO IN LAMIS, SITO IN CONTRADA FORESTA IANCUGLIA E/O CAVE DI PIETRE SULLA S.S. 272 KM. 13,500. ACQUEDOTTO PUGLIESE CON SEDE LEGALE IN BARI ALLA VIA COGNETTI 36.**

SPETT. ACQUEDOTTO PUGLIESE S.p.A.  
VIA COGNETTI, 36  
70123 BARI

SPETT. ACQUEDOTTO PUGLIESE S.p.A.  
VIA SCILLITANI, 5  
71100 FOGGIA  
Alla c.a. Ing. V. Santoro - M. Baldini -  
G. Cagno

SPETT. ARPA  
VIA G. ROSATI, 139  
71100 FOGGIA

Alla REGIONE PUGLIA  
ASSESSORATO AMBIENTE  
Via delle Magnolie, 6/8  
Ex Enaip - Z.I.  
71023 MODUGNO (BA)

In riferimento all'autorizzazione di cui all'oggetto, il Dirigente Responsabile del Servizio Ambiente, con determina n. 231 del 09.02.2015, esecutiva a termini di legge, ha determinato quanto segue:

- Di revocare il provvedimento autorizzativo dirigenziale n° 102 del 23.01.2015 esecutivo a termini di legge, alla **SOCIETA' ACQUEDOTTO PUGLIESE S.p.A.** con sede legale a **Bari alla Via Cognetti 36**, così come motivato in narrativa;
- Di autorizzare ex novo l'**ACQUEDOTTO PUGLIESE S.p.A.** con sede legale a Bari alla Via Cognetti 36, all'utilizzazione dei fanghi in agricoltura provenienti dall'impianto depurativo a servizio del Comune di **SAN MARCO IN LAMIS sito in Contrada Foresta Iancuglia e/o Cave di Pietre sulla S.S. 272 al Km. 13,500**, con conseguente dismissione del vecchio impianto di depurazione situato in località "**Monte di Mezzo**";



- Di dare atto che il presente provvedimento ha validità fino al **16.09.2018**;
- Di dare atto che la **Società ACQUEDOTTO PUGLIESE S.p.A.** nell'esercizio dell'attività autorizzata, è tenuta al rispetto dei divieti, disposti dal combinato D.L. n. 99/92 art. 4 e L.R. n. 29/95 art. 4, che di seguito si riportano:

1) E' vietato applicare i fanghi ai terreni:

- allagati, soggetti ad esondazioni e/o inondazioni naturali, acquitrinosi o con falda acquifera affiorante, o con frane in atto;
- con pendii maggiori del 15%, limitatamente ai fanghi con un contenuto in sostanza secca inferiore al 30%;
- con pH minore di 5;
- con C.S.C. minore di 8 meg/100 gr;
- destinati a pascolo, a prato-pascolo, a foraggiere, anche in consociazione con altre colture, nelle 5 settimane che precedono il pascolo o la raccolta di foraggio;
- destinati all'orticoltura e alla frutticoltura i cui prodotti sono normalmente a contatto diretto con il terreno e sono di norma consumati crudi, nei 10 mesi precedenti il raccolto e durante il raccolto stesso;
- quando è in atto una coltura, ad eccezione delle colture arboree;
- quando sia stato comunque accertata l'esistenza di un pericolo per la salute degli uomini e/o degli animali e/o per la salvaguardia dell'ambiente;

2) E' vietata altresì:

- l'applicazione di fanghi liquidi con la tecnica della irrigazione a pioggia, sia per i fanghi tal quali che per quelli diluiti con acqua;
- l'utilizzazione dei fanghi su terreni agricoli nelle aree interdette allo smaltimento fra le zone individuate come aree sensibili ai nitrati di natura agricola come definiti nella parte 1 dell'allegato 1 del relativo Programma d'Azione approvato con delibera di Giunta Regionale n 19/2007;
- l'utilizzazione dei fanghi su terreni agricoli nelle aree interdette allo smaltimento a rischio idraulico secondo la definizione del Piano Stralcio di Assetto Idrogeologico l'utilizzazione dei fanghi su terreni agricoli nelle aree interdette allo smaltimento così come definite dalle carte tematiche del Piano regionale di risanamento delle acque;
- l'utilizzazione dei fanghi su terreni agricoli a distanze pari o inferiori a:
  - Mt. 1000 da captazioni idropotabili,
  - Mt. 500 da captazioni idriche a qualsiasi altro uso destinate;
  - Mt. 200 da corsi d'acqua superficiali,
  - Mt. 500 da autostrade e strade statali,
  - Mt. 300 da strade provinciali;
  - Mt. 100 da strade comunali,



- Di dare atto altresì che la **Società ACQUEDOTTO PUGLIESE S.p.A.** nell'esercizio dell'attività autorizzata è tenuta al rispetto degli obblighi per l'utilizzazione dei fanghi di cui al combinato disposto dall'art.3 del D.to L.vo n.99/92 e art.3 della L.R. n.29/95; notificare alla Provincia di Foggia ed al Comune competente per territorio, con almeno **dieci giorni di anticipo**, l'inizio delle operazioni di utilizzazione dei fanghi e, contestualmente, far tenere la documentazione di cui all'art.9, comma 3 del D.to L.vo n.99/92; istituire apposito registro con pagine numerate progressivamente e timbrate dalla Provincia sul quale dovranno essere riportate le annotazioni di cui all'art.15 del D.to L.vo n.99/92; tenere apposito registro di carico e scarico sul quale dovranno essere riportate le annotazioni di cui all'art.14 del citato D.to L.vo n.99/92; rispettare le norme sanitarie per il personale che viene a contatto con i fanghi, disposte con regolamento regionale n.1 del 27/04/95;
- Di dare atto che la presente determinazione non comporta assunzione di oneri a carico del bilancio provinciale;
  
- Di notificare il provvedimento alla Regione Puglia – Assessorato Ambiente – Via delle Magnolie, 6/8 – Ex Enaip – Z.I. – 71023 Modugno (BA), all'ARPA Puglia Via Rosati 139 Foggia.

#### IL DIRIGENTE DEL SETTORE

Arch. Stefano Biscotti

Documento amministrativo informatico sottoscritto con firma digitale ai sensi dell'art.21 comma 2 del D.Lgs. n.82 07/03/2005 "Codice dell'amministrazione digitale".

Copia stampabile ai sensi dell'art.23ter comma 5 dello stesso codice contrassegnata elettronicamente a fondo pagina mediante timbro digitale conforme alle regole tecniche emanate da DigitPA.



Prot. 2015/0009779 del 13/02/2015  
PROVINCIA DI FOGGIA  
AMBIENTE



**g.cagno@aqp.it**

---

**Da:** Vito Ressa [v.ressa@aqp.it]  
**Inviato:** martedì 26 giugno 2018 16:43  
**A:** 'Cagno Giovanni'  
**Cc:** 'tselikas'; Laggioia Piervito  
**Oggetto:** I: POSTA CERTIFICATA: Impianti depurazione Provincia di FOGGIA Richiesta di rinnovo autorizzazione di utilizzazione fanghi in agricoltura  
**Allegati:** Impianti depurazione Provincia di FOGGIA Richiesta di rinnovo autorizzaz... (2,08 MB); daticert.xml

In allegato la richiesta, completa degli allegati, inviata alla Provincia di Foggia per rinnovo dell'autorizzazione di utilizzazione fanghi in agricoltura.

Vito

**Da:** Per conto di: [gestione impiantidepurazione@pec.aqp.it](mailto:gestione impiantidepurazione@pec.aqp.it) [<mailto:posta-certificata@legalmail.it>]  
**Inviato:** martedì 26 giugno 2018 15:30  
**A:** PROVINCIA FOGGIA AMBIENTE  
**Cc:** REGIONE PUGLIA Serv Idr; RESSA  
**Oggetto:** POSTA CERTIFICATA: Impianti depurazione Provincia di FOGGIA Richiesta di rinnovo autorizzazione di utilizzazione fanghi in agricoltura

## Messaggio di posta certificata

Il giorno 26/06/2018 alle ore 15:30:19 (+0200) il messaggio "Impianti depurazione Provincia di FOGGIA Richiesta di rinnovo autorizzazione di utilizzazione fanghi in agricoltura" è stato inviato da "[gestione impiantidepurazione@pec.aqp.it](mailto:gestione impiantidepurazione@pec.aqp.it)" indirizzato a:

[protocollo@cert.provincia.foggia.it](mailto:protocollo@cert.provincia.foggia.it)  
[servizio.risorseidriche@pec.rupar.puglia.it](mailto:servizio.risorseidriche@pec.rupar.puglia.it)  
[v.ressa@aqp.it](mailto:v.ressa@aqp.it)

Il messaggio originale è incluso in allegato.

**Identificativo messaggio:** [78BCD653.02882F64.3C49AFCD.2C26AB50.posta-certificata@legalmail.it](mailto:78BCD653.02882F64.3C49AFCD.2C26AB50.posta-certificata@legalmail.it)

L'allegato daticert.xml contiene informazioni di servizio sulla trasmissione.

---

## Certified email message

On 26/06/2018 at 15:30:19 (+0200) the message "Impianti depurazione Provincia di FOGGIA Richiesta di rinnovo autorizzazione di utilizzazione fanghi in agricoltura" was sent by "[gestione impiantidepurazione@pec.aqp.it](mailto:gestione impiantidepurazione@pec.aqp.it)" and addressed to:

[protocollo@cert.provincia.foggia.it](mailto:protocollo@cert.provincia.foggia.it)  
[servizio.risorseidriche@pec.rupar.puglia.it](mailto:servizio.risorseidriche@pec.rupar.puglia.it)  
[v.ressa@aqp.it](mailto:v.ressa@aqp.it)

The original message is attached.

**Message ID:** 78BCD653.02882F64.3C49AFCD.2C26AB50.posta-certificata@legalmail.it

The daticert.xml attachment contains service information on the transmission

ALLEGATO 2

| Impianto                       | Potenzialità di progetto Determina AIP 94/2018 del 27/04/2018 | Recapito finale | Grigliatura | Dissabbiatura | Disoleazione | Equalizzazione | Sedimentazione Primaria | Denitrificazione | Ossidazione | Defosfatazione (floculazione) | Sedimentazione Secondaria | Filtrazione                 | Raggi UV | Disinfezione | Pre Ispezzimento | Digestione Anaerobica I° stadio | Digestione Anaerobica II° stadio | Stabilizzazione | Post Ispezzimento | Disidratazione | Letti di essiccamento |
|--------------------------------|---|-----------------|-------------|---------------|--------------|----------------|-------------------------|------------------|-------------|-------------------------------|---------------------------|-----------------------------|----------|--------------|------------------|---------------------------------|----------------------------------|-----------------|-------------------|----------------|-----------------------|
| ID_ACCADIA                     | 3.000   | CIS NS          | x           | x             |              | x              | x                       | x                | x           | x                             | x                         | x                           | x        | x            |                  |                                 |                                  | x               | x                 | x              | x                     |
| ID_ALBERONA                    | 1.500   | CIS NS          | x           | x             |              |                |                         | x                | x           | x                             | x                         |                             |          | x            |                  |                                 |                                  | x               |                   | x              | x                     |
| ID_ ANZANO DI PUGLIA           | 3.000   | CIS NS          | x           | x             |              | x              |                         | x                | x           | x                             | x                         |                             |          | x            |                  |                                 |                                  | x               |                   | x              | x                     |
| ID_APRICENA                    | 13.800  | CIS NS          | x           | x             |              | x              |                         | x                | x           |                               | x                         |                             |          | x            |                  |                                 |                                  | x               | x                 | x              | x                     |
| ID_ASCOLI SATRIANO 1           | 12.000  | CIS NS          | x           |               |              |                | x                       | x                | x           |                               | x                         |                             |          | x            | x                |                                 |                                  | x               | x                 | x              | x                     |
| ID_ASCOLI SATRIANO 2           | 4.000   | CIS NS          | x           | x             |              |                |                         | x                | x           | x                             | x                         |                             |          | x            |                  |                                 |                                  | x               | x                 |                | x                     |
| ID_BOVINO                      | 4.650   | CIS             | x           | x             |              | x              | x                       | x                | x           | x                             | x                         |                             |          | x            |                  |                                 |                                  | x               | x                 | x              | x                     |
| ID_CAGNANO VARANO              | 6.500   | CIS NS          | x           | x             |              | x              |                         | x                | x           | x                             | x                         | X                           | x        | x            |                  |                                 |                                  | x               | x                 | x              | x                     |
| ID_CANDELA                     | 2.823   | CIS NS          | x           | x             |              | x              |                         | x                | x           | x                             | x                         | x                           | x        | x            |                  |                                 |                                  | x               | x                 | x              | x                     |
| ID_CARAPELLE                   | 7.000   | CIS             | x           |               |              | x              |                         | x                | x           | x                             | x                         | x                           |          | x            |                  |                                 |                                  | x               | x                 | x              | x                     |
| ID_CARLANTINO                  | 1.324   | CIS NS          | x           |               |              |                |                         | x                | x           |                               | x                         | X                           | x        | x            | x                |                                 |                                  | x               |                   | x              | x                     |
| ID_CARPINO                     | 7.000   | CIS NS          | x           | x             |              | x              |                         | x                | x           | x                             | x                         | X                           | x        | x            |                  |                                 |                                  | x               | x                 | x              | x                     |
| ID_CASALNUOVO MONTEROTARO      | 4.000   | CIS NS          | x           | x             |              | x              |                         | x                | x           | x                             | x                         | X                           | x        | x            |                  |                                 |                                  | x               | x                 | x              | x                     |
| ID_CASALVECCHIO DI PUGLIA      | 2.187   | CIS NS          | x           |               |              | x              |                         | x                | x           |                               | x                         |                             |          | x            |                  |                                 |                                  | x               |                   | X              | x                     |
| ID_CASTELLUCCIO DEI SAURI      | 2.000   | CIS NS          | x           |               |              | x              | x                       | x                | x           | x                             | x                         |                             |          | x            |                  |                                 |                                  | x               | x                 |                | x                     |
| ID_CASTELLUCCIO VALMAGGIORE    | 3.449   | CIS NS          | x           | x             |              | x              |                         | x                | x           | x                             | x                         |                             |          | x            |                  |                                 |                                  | x               | x                 | x              | x                     |
| ID_CASTELNUOVO DELLA DAUNIA    | 4.509   | CIS NS          | x           | X             |              |                | x                       | x                | x           | x                             | x                         | X                           | x        | x            |                  |                                 |                                  | x               | x                 | x              | x                     |
| ID_CELENZA VALFORTORE          | 2.091   | CIS NS          | x           | x             |              | x              | x                       | x                | x           | x                             | x                         | X                           | x        | x            |                  |                                 |                                  | x               | x                 |                | x                     |
| ID_CELLE DI SAN VITO           | 700   | CIS NS          | x           |               |              |                |                         | x                | x           | x                             | x                         | x                           |          | x            |                  |                                 |                                  | x               |                   |                | x                     |
| ID_CERIGNOLA                   | 56.355  | CIS NS          | x           | x             |              | x              | x                       | x                | x           | x                             | x                         |                             |          | x            | x                | x                               | x                                |                 |                   | x              | x                     |
| ID_CERIGNOLA BORGO LIBERTA'    | 300   | CIS NS          | x           |               | x            |                |                         | x                | x           |                               | x                         | x                           | x        | x            |                  |                                 |                                  | x               |                   |                | x                     |
| ID_CHIEUTI                     | 2.500   | CIS NS          | x           | x             |              | x              |                         | x                | x           |                               | x                         |                             |          | x            |                  |                                 |                                  | x               | x                 | x              | x                     |
| ID_CHIEUTI MARINA              | 1.000   | CIS NS          | x           |               |              | x              | x                       | x                | x           |                               | x                         |                             |          | x            |                  |                                 |                                  | x               | x                 |                | x                     |
| ID_DELCETO                     | 4.200   | CIS NS          | x           |               |              | x              |                         | x                | x           | x                             | x                         |                             |          | x            |                  |                                 |                                  | x               |                   |                | x                     |
| ID_FAETO 1                     | 3.000   | CIS NS          | x           |               |              | x              | x                       | x                | x           |                               | x                         |                             |          | x            |                  |                                 |                                  | x               |                   |                | x                     |
| ID_FAETO2                      | 1.500   | CIS NS          | x           |               |              |                |                         | x                | x           |                               | x                         |                             |          | x            |                  |                                 |                                  | x               | x                 | X              |                       |
| ID_FOGGIA                      | 208.000   | CIS NS          | x           | x             |              | x              | x                       | x                | x           | x                             | x                         |                             |          | x            | x                | x                               | x                                |                 | x                 | x              | x                     |
| ID_FOGGIA - Borgo Incoronata   | 784   | CIS             | x           |               |              | x              |                         | x                | x           |                               | x                         |                             |          | x            |                  |                                 |                                  | x               |                   | x              |                       |
| ID_JSCHITELLA                  | 8.294   | CIS NS          | x           | x             |              | x              |                         | x                | x           | x                             | x                         |                             |          | x            |                  |                                 |                                  | x               | x                 | x              | x                     |
| ID_JSOLE TREMITI               | 5.000   | AMC             | x           | x             |              | x              | x                       | x                | x           | x                             | x                         |                             | x        | x            |                  |                                 |                                  | x               | x                 | x              | x                     |
| ID_LESINA - POGGIO IMPERIALE   | 15.000  | CIS NS          | x           | x             |              | x              | x                       | x                | x           | x                             | x                         | x                           | x        | x            |                  |                                 |                                  | x               | x                 | x              | x                     |
| ID_LIDO DEL SOLE               | 20.000  | AMC             | x           | x             |              | x              |                         | x                | x           |                               | x                         |                             |          | x            |                  |                                 |                                  | x               |                   |                | x                     |
| ID_LUCERA 1                    | 18.750  | CIS NS          | x           |               |              | x              |                         | x                | x           |                               | x                         |                             |          | x            |                  |                                 |                                  | x               | x                 | x              | x                     |
| ID_LUCERA 2                    | 18.000  | CIS NS          | x           | x             |              | X              | x                       | x                | x           | x                             | x                         |                             |          | x            |                  |                                 |                                  | x               | x                 | x              | x                     |
| ID_MANFREDONIA                 | 77.000  | CIS             | x           | x             |              | x              | x                       | x                | x           | x                             | x                         | x                           | x        | x            | x                | x                               |                                  |                 |                   | x              | x                     |
| ID_MANFREDONIA-BORGO MEZZANONE | 2.500   | CIS NS          | x           |               |              | x              | x                       | x                | x           | x                             | x                         |                             |          | x            |                  |                                 |                                  | x               | x                 |                | x                     |
| ID_MATTINATA                   | 26.500  | AMC             | x           | x             |              | x              |                         | x                | x           |                               | x                         |                             |          | x            |                  |                                 |                                  | x               | x                 | x              | x                     |
| ID_MONTE SANT'ANGELO A         | 11.750  | CIS NS          | x           |               |              | x              | X                       | x                | x           |                               | x                         |                             |          | x            |                  |                                 |                                  | x               | x                 | x              | x                     |
| ID_MONTE SANT'ANGELO B         | 7.500   | CIS NS          | x           |               |              |                |                         |                  | x           |                               | x                         |                             |          | x            |                  |                                 |                                  | x               | x                 | x              | x                     |
| ID_MONTELEONE DI PUGLIA        | 2.750   | CIS NS          | x           |               |              | x              | x                       | x                | x           | x                             | x                         |                             |          | x            |                  |                                 |                                  | x               |                   |                | x                     |
| ID_MOTTA MONTECORVINO          | 1.850   | CIS NS          | x           | x             |              | x              | x                       | x                | x           | x                             | x                         | X                           | x        | x            |                  |                                 |                                  | x               | x                 | x              | x                     |
| ID_ORDONA                      | 3.634   | CIS             | x           | x             |              | x              |                         | x                | x           |                               | x                         |                             |          | x            | x                |                                 |                                  | x               |                   | x              | x                     |
| ID_ORSARA DI PUGLIA            | 3.261   | CIS NS          | x           |               |              | x              |                         |                  | x Totale    |                               | x                         |                             |          | x            |                  |                                 |                                  | x               |                   |                | x                     |
| ID_ORTA NOVA                   | 23.500  | CIS NS          | x           | x             |              | x              |                         | x                | x           |                               | x                         | x                           | x        | x            | x                |                                 |                                  | x               | x                 | x              | x                     |
| ID_PANNI                       | 1.969   | CIS NS          | x           |               |              | x              | x                       | x                | x           | x                             | x                         |                             |          | x            |                  |                                 |                                  | x               |                   |                | x                     |
| ID_PESCHICI                    | 18.000  | AMC             | x           | x             |              | x              |                         | x                | x           | x                             | x                         |                             |          | x            |                  |                                 |                                  | x               |                   | x              | x                     |
| ID_PIETRAMONTECORVINO          | 3.479   | CIS NS          | x           |               |              | x              | x                       | x                | x           | x                             | x                         | X                           | x        | x            |                  |                                 |                                  | x               | x                 | x              | x                     |
| ID_RIGNANO GARGANICO           | 3.200   | CIS             | x           | x             |              | x              |                         | x                | x Totale    |                               | x                         |                             |          | x            |                  |                                 |                                  | x               |                   | X              | x                     |
| ID_ROCCHETTA SANT'ANTONIO      | 2.200   | CIS NS          | x           |               |              |                |                         | x                | x           |                               | x                         |                             |          | x            |                  |                                 |                                  | x               |                   |                | x                     |
| ID_RODI GARGANICO              | 25.000  | AMC             | x           |               |              | x              | x                       | x                | x           | x                             | x                         |                             |          | x            |                  |                                 |                                  | x               | x                 | x              | x                     |
| ID_ROSETO VALFORTORE           | 2.700   | CIS NS          | x           |               |              |                |                         | x                | x           |                               | x                         | x                           | x        | x            |                  |                                 |                                  | x               | x                 | X              | x                     |
| ID_SAN GIOVANNI ROTONDO Nuovo  | 45.600  | CIS NS          | x           | x             |              | x              | x                       | x                | x           | x                             | x                         | x                           | x        | x            |                  |                                 |                                  | x               | x                 | x              | x                     |
| ID_SAN MARCO IN LAMIS          | 25.000  | CIS NS          | x           | x             |              | x              |                         | x                | x           | x                             | x                         |                             |          | x            |                  |                                 |                                  | x               | x                 |                | x                     |
| ID_SAN MARCO LA CATOLA         | 3.200   | CIS NS          | x           |               |              | x              | X                       | x                | x           |                               |                           | MBR                         |          | x            |                  |                                 |                                  | x               |                   |                | x                     |
| ID_SAN PAOLO DI CIVITATE       | 7.500   | CIS NS          | x           | x             |              | x              |                         | x                | x           |                               | x                         |                             |          | x            |                  |                                 |                                  | x               | x                 | x              | x                     |
| ID_SAN SEVERO                  | 88.000  | CIS NS          | x           | x             |              | x              | x                       | x                | x           | x                             | x                         | x                           | x        | x            | x                | x                               | x                                |                 |                   | x              | x                     |
| ID_SANNICANDRO GARGANICO       | 25.000  | CIS NS          | x           | x             |              | x              | x                       | x                | x           | x                             | x                         | X                           | x        | x            |                  |                                 |                                  | x               | x                 | x              | x                     |
| ID_SANTAGATA DI PUGLIA         | 6.400   | CIS NS          | x           |               |              | x              |                         | x                | x           | x                             | x                         | x                           |          | x            |                  |                                 |                                  | x               |                   | X              | x                     |
| ID_SERRACAPRIOLA               | 5.400   | CIS NS          | x           |               |              | x              | X                       | x                | x           | x                             | x                         |                             |          | x            |                  |                                 |                                  | x               | x                 | x              | x                     |
| ID_STORNARA                    | 6.668   | CIS NS          | x           | x             |              | x              |                         | x                | x           | x                             | x                         |                             |          | x            | x                |                                 |                                  | x               |                   | x              | x                     |
| ID_STORNARELLA                 | 7.823   | CIS NS          | x           | x             |              | x              |                         | x                | x           | x                             | x                         | MBR per parte della portata |          | x            |                  |                                 |                                  | x               |                   |                | x                     |
| ID_TROIA                       | 7.800   | CIS NS          | x           | x             |              | x              | x                       | x                | x           |                               | x                         |                             |          | x            |                  |                                 |                                  | x               | x                 | x              | x                     |
| ID_VICO DEL GARGANO            | 15.000  | CIS NS          | x           | x             |              | x              |                         | x                | x           | x                             | x                         | X                           | x        | x            |                  |                                 |                                  | x               | x                 | x              | x                     |
| ID_VIESTE                      | 60.000  | AMC             | x           | x             |              | x              | x                       | x                | x           | x                             | x                         |                             |          | x            |                  |                                 |                                  | x               | x                 | x              | x                     |
| ID_VOLTURINO                   | 1.979   | CIS NS          | x           | x             |              |                | x                       |                  | x           |                               | x                         |                             |          | x            |                  |                                 |                                  | x               |                   |                | x                     |
| ID_ZAPPONETA                   | 6.500   | M               | x           | x             |              | x              |                         | x                | x           |                               | x                         |                             |          | x            |                  |                                 |                                  | x               | x                 | x              | x                     |