

REV.	DATA	DISEGNATO	CONTROLLATO	APPROVATO	VERIFICA NORME	DESCRIZIONE REVISIONI

COMMITTENTE:



ERGON ENGINEERING S.r.l.
VIA MATTA, 46 – 41014 VAPRIO D'ADDA (MI)
C.F. e p.IVA: 12144971004


Ergon Engineering Srl
Via Motta, 46
20069 Vaprio D'Adda (MI)
C.F./P.Iva 12144971004

PROGETTO:

**IMPIANTO DI COMPOSTAGGIO E DIGESTIONE ANAEROBICA DI RIFIUTI ORGANICI, FINALIZZATO ALLA PRODUZIONE DI BIOMETANO E CO₂, LOCALITA' "SERRA GIARDINO", AREA PIP DEL COMUNE DI CANDELA (FG).
PROCEDIMENTO AUTORIZZATORIO UNICO REGIONALE
(Art. 27bis D.Lgs 152/2006)**

LOCALIZZAZIONE:

COMUNE DI CANDELA (FG)

LIVELLO PROGETTUALE:


**PROGETTO DEFINITIVO
Codice pratica AU: 6DX9Y32**

PROGETTO STUDI AMBIENTALI E PAESAGGISTICI:

Dott. Agr. Sandro Sattin







Dott. Ing. Angelo Sattin



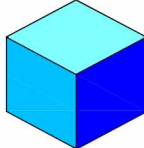
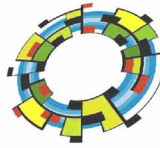
Arch. Antonio Demaio



<p>GEOLOGIA</p> <p>Geol. Luca Salcuni</p> 	<p>IDRAULICA</p> <p>Ing. Laura Giordano</p> 	<p>ARCHEOLOGIA</p> <p>Archeologica Srl Il presidente dott. Vincenzo Ficco</p> 	<p>PREVENZIONE INCENDI</p> <p>Ing. Giovanni Quarato</p> 
---	---	--	---






<p>ELABORATO N.:</p>	<p><i>Integrazioni nota del Ministero della Cultura SABAP-FG 22/06/2022 PROT. 7006</i></p> <p>Beni culturali e dei siti storico-culturali nelle aree contermini</p>
<p>DATA:</p> <p style="text-align: center;">Maggio 2022</p>	
<p>SCALA:</p> <p style="text-align: center;">varie</p>	

ARCHIVIO INFORMATICO:

 <p>PROGETEK S.r.l. CORSO DEL POPOLO, 30 45100 ROVIGO Tel. 0425 410404 web: www.progetek.it mail: info@progetek.it</p>	 <p>VEGA sas LANDSCAPE ECOLOGY & URBAN PLANNING Arch. Antonio Demaio Via N. delli Carri, 48 – 71121 FOGGIA Tel. 0881 756251 Fax. 1784412324 mail: sit.vega@gmail.com</p>
--	---

Beni culturali e siti storico- culturali nelle aree contermini

Legenda

-  Aree contermini: buffer 3km
-  Area di intervento
-  a - siti interessati da beni storico culturali
-  b - aree appartenenti alla rete dei tratturi
-  c - aree a rischio archeologico

